

Документ подписан простой электронной подписью  
Информация о владельце:  
ФИО: Наумова Наталья Александровна  
Должность: Руководитель  
Дата подписания: 01.06.2026 18:44:20  
Уникальный программный ключ:  
6b5279d4e034bfff679172803d25b7b558f69e2

**Филиал публично-правовой компании "Роскадастр" по Москве**  
полное наименование органа регистрации прав

Выписка из Единого государственного реестра недвижимости об основных характеристиках и зарегистрированных правах на объект недвижимости

Сведения об основных характеристиках объекта недвижимости

На основании запроса от 27.04.2026, поступившего на рассмотрение 27.04.2026, сообщаем, что согласно записям Единого государственного реестра недвижимости:

Раздел 1 Лист 1

Здание			
вид объекта недвижимости			
Лист № 1 раздела 1	Всего листов раздела 1: 2	Всего разделов: 4	Всего листов выписки: 34
30.04.2026г. № КУВИ-001/2026-57681770			
Кадастровый номер:		77:01:0003006:1052	
Номер кадастрового квартала:	77:01:0003006		
Дата присвоения кадастрового номера:	22.05.2012		
Ранее присвоенный государственный учетный номер:	Инвентарный номер 1120/9; Условный номер 134968; Условный номер 2120174 13.02.1992 ГУП МосгорБТИ		
Адрес:	Российская Федерация, город Москва, вн.тер.г. муниципальный округ Басманный, улица Радио, дом 10А, строение 1		
Площадь, м2:	7930.9		
Назначение:	Нежилое		
Наименование:	Здание		
Количество этажей, в том числе подземных этажей:	2, в том числе подземных 2		
Год ввода в эксплуатацию по завершении строительства:	1840		
Год завершения строительства:	1840		
Кадастровая стоимость, руб:	200994781.43		
Кадастровые номера иных объектов недвижимости, в пределах которых расположен объект недвижимости:	77:01:0003006:36, 77:01:0003006:38, 77:01:0003006:6108		
Кадастровые номера помещений, машино-мест, расположенных в здании или сооружении:	77:01:0003006:4152, 77:01:0003006:4153, 77:01:0003006:4154, 77:01:0003006:4155, 77:01:0003006:4156, 77:01:0003006:4157, 77:01:0003006:4158, 77:01:0003006:4159, 77:01:0003006:4160, 77:01:0003006:4161, 77:01:0003006:4162, 77:01:0003006:4163, 77:01:0003006:4164, 77:01:0003006:4165, 77:01:0003006:4166, 77:01:0003006:4167, 77:01:0003006:4168, 77:01:0003006:4169, 77:01:0003006:4170, 77:01:0003006:4171, 77:01:0003006:4172, 77:01:0003006:4173, 77:01:0003006:4174, 77:01:0003006:4175, 77:01:0003006:4176, 77:01:0003006:4177		
Виды разрешенного использования:	данные отсутствуют		



ДОКУМЕНТ ПОДПИСАН  
ЭЛЕКТРОННОЙ ПОДПИСЬЮ

Сертификат: 83997148184797998005552191040001978443  
Владелец: ПУБЛИЧНО-ПРАВОВАЯ КОМПАНИЯ  
РОСКАДАСТР  
Действителен: с 24.12.2025 по 19.03.2027

полное наименование должности

инициалы, фамилия

Здание			
вид объекта недвижимости			
Лист № 2 раздела 1	Всего листов раздела 1: 2	Всего разделов: 4	Всего листов выписки: 34
30.04.2026г. № КУВИ-001/2026-57681770			
Кадастровый номер:		77:01:0003006:1052	
Сведения о признании многоквартирного дома аварийным и подлежащим сносу или реконструкции и (или) о признании жилого помещения, в том числе жилого дома, непригодным для проживания:		данные отсутствуют	
Статус записи об объекте недвижимости:		Сведения об объекте недвижимости имеют статус "актуальные, ранее учтенные"	
Особые отметки:		данные отсутствуют	
Получатель выписки:		Калугин Илья Михайлович, действующий(ая) на основании документа "Доверенность" от имени заявителя Федеральное государственное автономное образовательное учреждение высшего образования "Государственный университет просвещения", 7709123968	

полное наименование должности	 <p>ДОКУМЕНТ ПОДПИСАН ЭЛЕКТРОННОЙ ПОДПИСЬЮ</p> <p>Сертификат: 83997148184797998005552191040001978443 Владелец: ПУБЛИЧНО-ПРАВОВАЯ КОМПАНИЯ РОСКАДАСТР Действителен: с 24.12.2025 по 19.03.2027</p>	инициалы, фамилия
-------------------------------	--	-------------------

## Выписка из Единого государственного реестра недвижимости об основных характеристиках и зарегистрированных правах на объект недвижимости

## Сведения о зарегистрированных правах

Здание			
вид объекта недвижимости			
Лист № 1 раздела 2	Всего листов раздела 2: 3	Всего разделов: 4	Всего листов выписки: 34
30.04.2026г. № КУВИ-001/2026-57681770			
Кадастровый номер:		77:01:0003006:1052	

1	Правообладатель (правообладатели):	1.1	ФЕДЕРАЛЬНОЕ ГОСУДАРСТВЕННОЕ АВТОНОМНОЕ ОБРАЗОВАТЕЛЬНОЕ УЧРЕЖДЕНИЕ ВЫСШЕГО ОБРАЗОВАНИЯ "ГОСУДАРСТВЕННЫЙ УНИВЕРСИТЕТ ПРОСВЕЩЕНИЯ", ИНН: 7709123968, ОГРН: 1027700136452
	Сведения о возможности предоставления третьим лицам персональных данных физического лица:	1.1.1	данные отсутствуют
2	Вид, номер, дата и время государственной регистрации права:	2.1	Оперативное управление 77:01:0003006:1052-77/051/2025-5 30.10.2025 11:15:39
3	Документы-основания	3.1	Распоряжение, № 77-1079-р, выдан 05.08.2025
4	Сведения об осуществлении государственной регистрации сделки, права, ограничения права без необходимого в силу закона согласия третьего лица, органа:	4.1	данные отсутствуют
5	Ограничение прав и обременение объекта недвижимости:	не зарегистрировано	
1	Правообладатель (правообладатели):	1.2	Российская Федерация
	Сведения о возможности предоставления третьим лицам персональных данных физического лица:	1.2.1	данные отсутствуют
2	Вид, номер, дата и время государственной регистрации права:	2.2	Собственность 77-77-13/020/2009-651 13.05.2010 00:00:00
4	Сведения об осуществлении государственной регистрации сделки, права, ограничения права без необходимого в силу закона согласия третьего лица, органа:	4.2	данные отсутствуют
5	Ограничение прав и обременение объекта недвижимости:		
	5.1	вид:	Объект культурного наследия
		дата государственной регистрации:	27.07.2023 11:13:14
		номер государственной регистрации:	77:01:0003006:1052-77/051/2023-3



ДОКУМЕНТ ПОДПИСАН  
ЭЛЕКТРОННОЙ ПОДПИСЬЮ

Сертификат: 83997148184797998005552191040001978443  
Владелец: ПУБЛИЧНО-ПРАВОВАЯ КОМПАНИЯ  
РОСКАДАСТР  
Действителен: с 24.12.2025 по 19.03.2027

полное наименование должности

инициалы, фамилия

Здание			
вид объекта недвижимости			
Лист № 2 раздела 2	Всего листов раздела 2: 3	Всего разделов: 4	Всего листов выписки: 34

30.04.2026г. № КУВИ-001/2026-57681770

Кадастровый номер: 77:01:0003006:1052

	срок, на который установлены ограничение прав и обременение объекта недвижимости:	Срок действия с 03.08.2023 бессрочно
	лицо, в пользу которого установлены ограничение прав и обременение объекта недвижимости:	ДЕПАРТАМЕНТ КУЛЬТУРНОГО НАСЛЕДИЯ ГОРОДА МОСКВЫ, ИНН: 7705021556, ОГРН: 1027700151170
	сведения о возможности предоставления третьим лицам персональных данных физического лица	данные отсутствуют
	основание государственной регистрации:	Приказ об утверждении охранного обязательства собственника или иного законного владельца объекта культурного наследия федерального значения (памятника) "Городская усадьба Демидова:-Главный дом", расположенный по адресу: Город Москва, Улица Радио, д. 10А, стр. 1, д. 10, стр. 2, № 381, выдан 18.07.2023, Департамент культурного наследия
	сведения об осуществлении государственной регистрации сделки, права, ограничения права без необходимого в силу закона согласия третьего лица, органа:	данные отсутствуют
	сведения об управляющем залогом и о договоре управления залогом, если такой договор заключен для управления ипотекой:	данные отсутствуют
	сведения о депозитарии, который осуществляет хранение обездвиженной документарной закладной или электронной закладной:	
	ведения о внесении изменений или дополнений в регистрационную запись об ипотеке:	
5.2	вид:	Объект культурного наследия
	дата государственной регистрации:	17.05.2017 19:51:46
	номер государственной регистрации:	77:01:0003006:1052-77/011/2017-2
	срок, на который установлены ограничение прав и обременение объекта недвижимости:	данные отсутствуют
	лицо, в пользу которого установлены ограничение прав и обременение объекта недвижимости:	Департамент культурного наследия города Москвы, ИНН: 7705021556, ОГРН: 1027700151170
	сведения о возможности предоставления третьим лицам персональных данных физического лица	данные отсутствуют
	основание государственной регистрации:	Приказ об утверждении охранного обязательства собственника или иного законного владельца объекта культурного наследия федерального значения, выдан 14.04.2017



ДОКУМЕНТ ПОДПИСАН  
ЭЛЕКТРОННОЙ ПОДПИСЬЮ

Сертификат: 83997148184797998005552191040001978443

Владелец: ПУБЛИЧНО-ПРАВОВАЯ КОМПАНИЯ

РОСКАДАСТР

Действителен: с 24.12.2025 по 19.03.2027

полное наименование должности

инициалы, фамилия

Здание	
вид объекта недвижимости	
Лист № 3 раздела 2	Всего листов раздела 2: 3
Всего разделов: 4	
Всего листов выписки: 34	
30.04.2026г. № КУВИ-001/2026-57681770	
Кадастровый номер:	77:01:0003006:1052
	<p>сведения об осуществлении государственной регистрации сделки, права, ограничения права без необходимого в силу закона согласия третьего лица, органа:</p> <p>сведения об управляющем залогом и о договоре управления залогом, если такой договор заключен для управления ипотекой:</p> <p>сведения о депозитарии, который осуществляет хранение обездвиженной документарной закладной или электронной закладной:</p> <p>ведения о внесении изменений или дополнений в регистрационную запись об ипотеке:</p>
6	Заявленные в судебном порядке права требования:
7	Сведения о возражении в отношении зарегистрированного права:
8	Сведения о возможности предоставления третьим лицам персональных данных физического лица
9	Сведения о наличии решения об изъятии объекта недвижимости для государственных и муниципальных нужд:
10	Сведения о невозможности государственной регистрации без личного участия правообладателя или его законного представителя:
11	Правопритязания и сведения о наличии поступивших, но не рассмотренных заявлений о проведении государственной регистрации права (перехода, прекращения права), ограничения права или обременения объекта недвижимости, сделки в отношении объекта недвижимости:

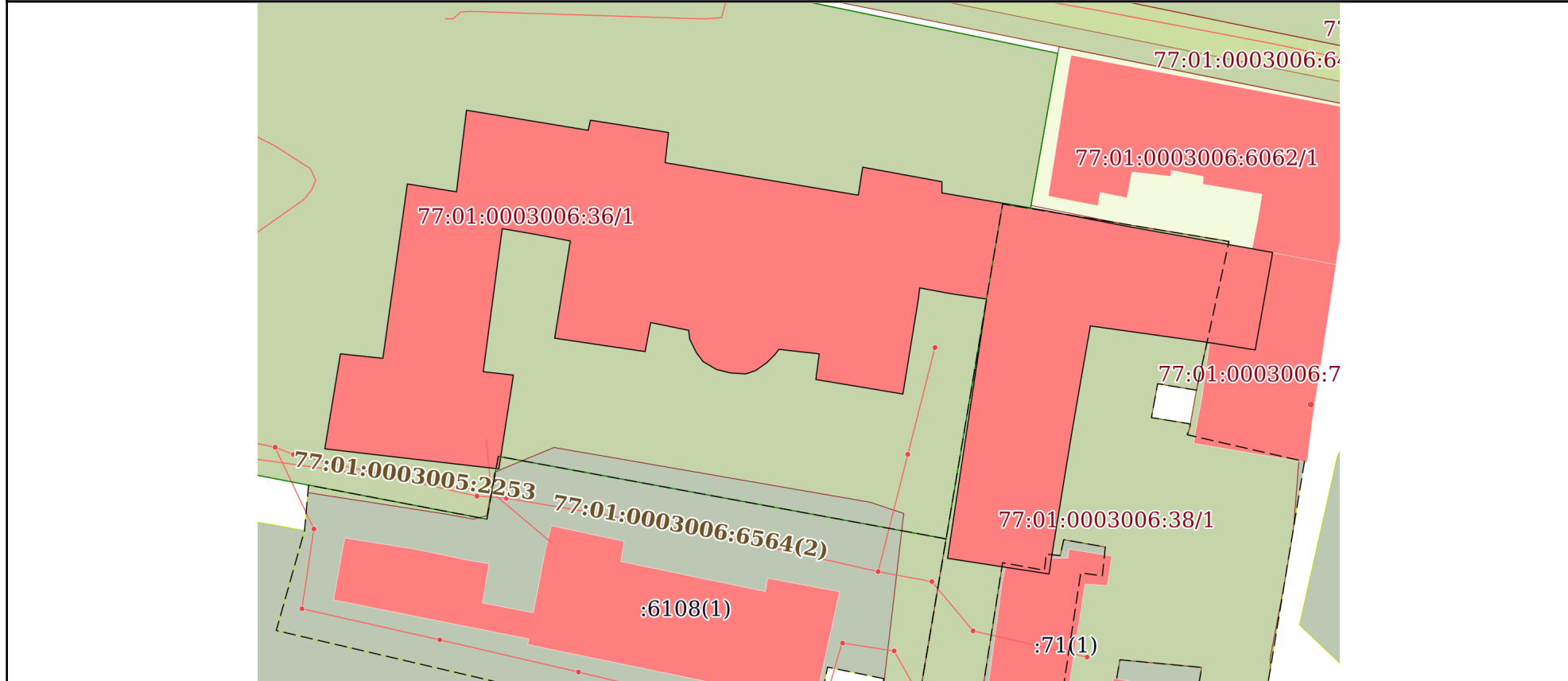
полное наименование должности	 <p>ДОКУМЕНТ ПОДПИСАН ЭЛЕКТРОННОЙ ПОДПИСЬЮ</p> <p>Сертификат: 83997148184797998005552191040001978443</p> <p>Владелец: ПУБЛИЧНО-ПРАВОВАЯ КОМПАНИЯ РОСКАДАСТР</p> <p>Действителен: с 24.12.2025 по 19.03.2027</p>	инициалы, фамилия
-------------------------------	--	-------------------

Выписка из Единого государственного реестра недвижимости об основных характеристиках и зарегистрированных правах на объект недвижимости

Описание местоположения объекта недвижимости

Здание			
вид объекта недвижимости			
Лист № 1 раздела 4	Всего листов раздела 4: 1	Всего разделов: 4	Всего листов выписки: 34
30.04.2026г. № КУВИ-001/2026-57681770			
Кадастровый номер:		77:01:0003006:1052	

Схема расположения объекта недвижимости (части объекта недвижимости) на земельном участке(ах)

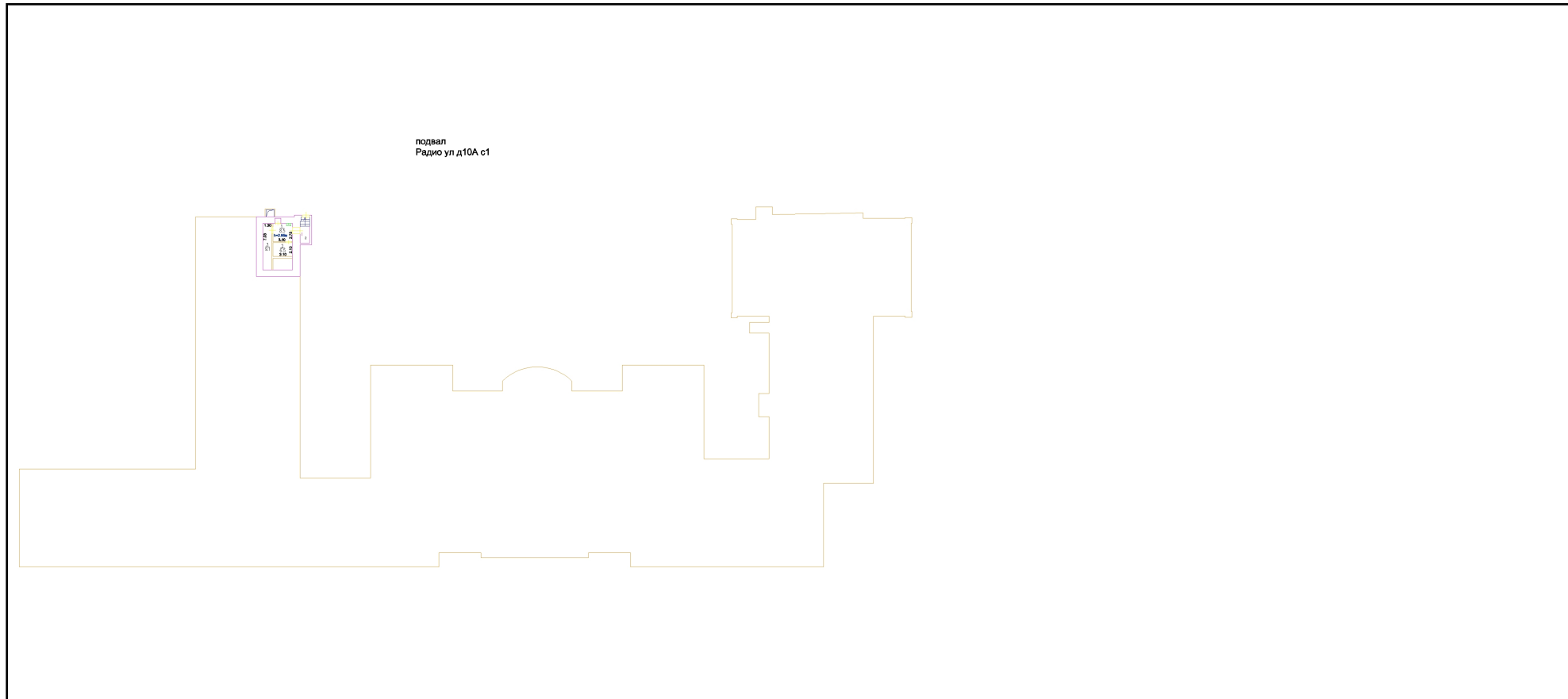


Масштаб 1:900      Условные обозначения:

полное наименование должности		ДОКУМЕНТ ПОДПИСАН ЭЛЕКТРОННОЙ ПОДПИСЬЮ	инициалы, фамилия
	Сертификат: 83997148184797998005552191040001978443 Владелец: ПУБЛИЧНО-ПРАВОВАЯ КОМПАНИЯ РОСКАДАСТР Действителен: с 24.12.2025 по 19.03.2027		

Выписка из Единого государственного реестра недвижимости об основных характеристиках и зарегистрированных правах на объект недвижимости  
 План расположения помещения, машино-места на этаже (плане этажа)

Здание			
вид объекта недвижимости			
Лист № 1 раздела 5	Всего листов раздела 5: 28	Всего разделов: 4	Всего листов выписки: 34
30.04.2026г. № КУВИ-001/2026-57681770			
Кадастровый номер: 77:01:0003006:1052		Номер этажа (этажей): 0	



Масштаб 1

полное наименование должности		ДОКУМЕНТ ПОДПИСАН ЭЛЕКТРОННОЙ ПОДПИСЬЮ	инициалы, фамилия
	Сертификат: 83997148184797998005552191040001978443 Владелец: ПУБЛИЧНО-ПРАВОВАЯ КОМПАНИЯ РОСКАДАСТР Действителен: с 24.12.2025 по 19.03.2027		

## Здание

вид объекта недвижимости

Лист № 2 раздела 5

Всего листов раздела 5: 28

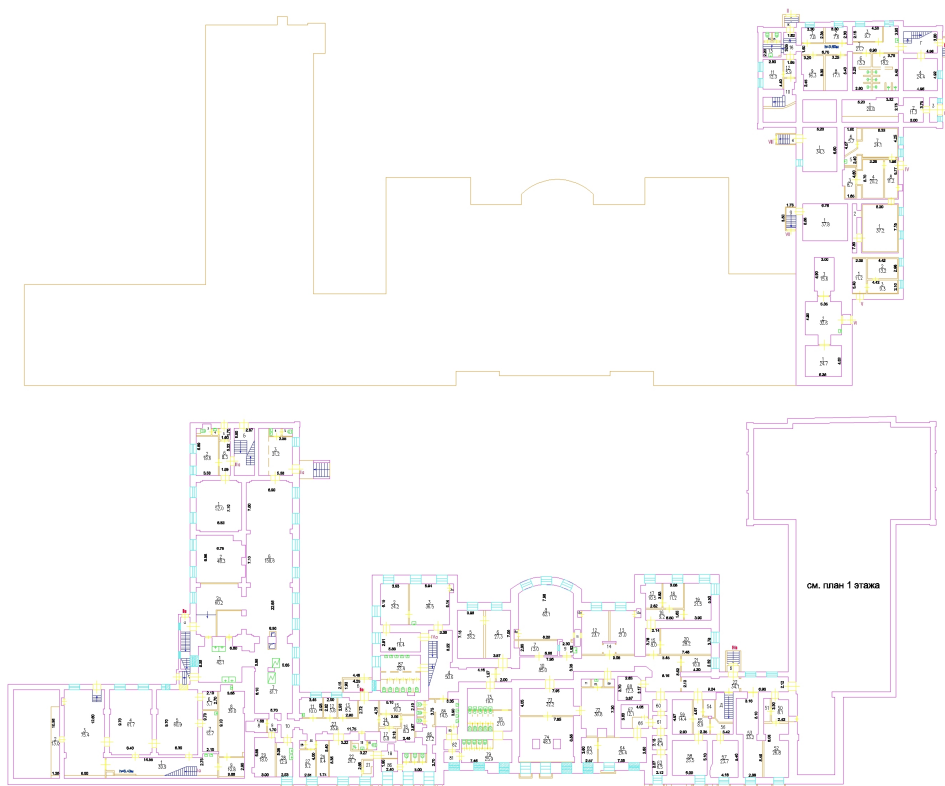
Всего разделов: 4

Всего листов выписки: 34

30.04.2026г. № КУВИ-001/2026-57681770

Кадастровый номер: 77:01:0003006:1052

Номер этажа (этажей): 0

цокольный этаж  
Радио ул д10А с1

Масштаб 1

ДОКУМЕНТ ПОДПИСАН  
ЭЛЕКТРОННОЙ ПОДПИСЬЮ

Сертификат: 83997148184797998005552191040001978443

Владелец: ПУБЛИЧНО-ПРАВОВАЯ КОМПАНИЯ

РОСКАДАСТР

Действителен: с 24.12.2025 по 19.03.2027

ПОЛНОЕ НАИМЕНОВАНИЕ ДОЛЖНОСТИ

инициалы, фамилия

Здание

вид объекта недвижимости

Лист № 3 раздела 5

Всего листов раздела 5: 28

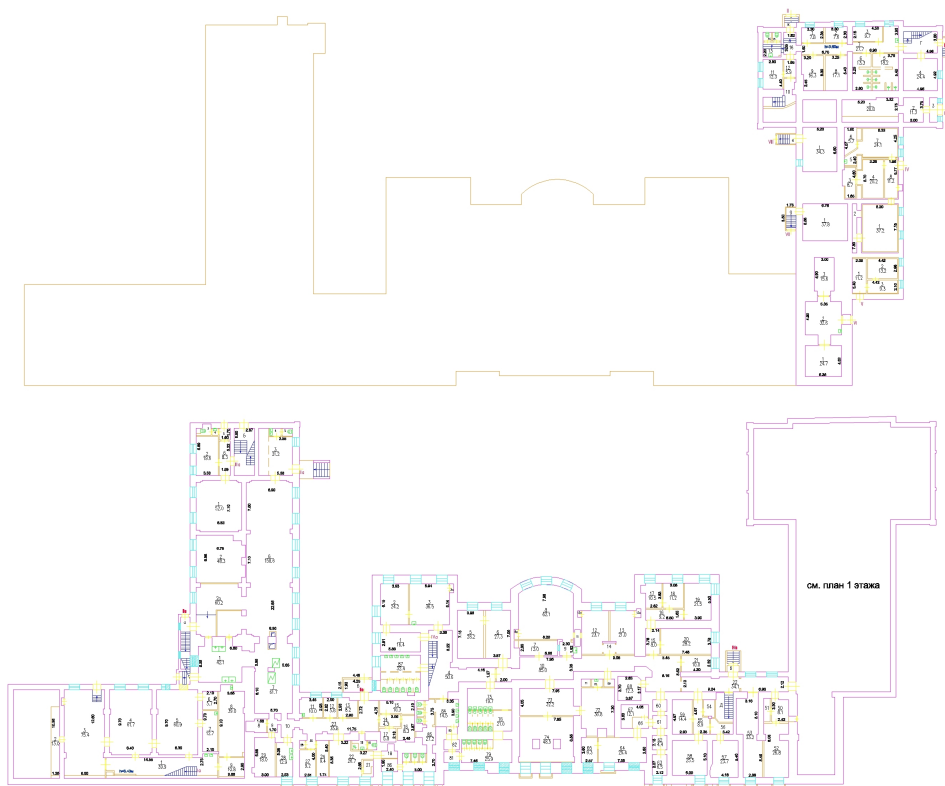
Всего разделов: 4

Всего листов выписки: 34

30.04.2026г. № КУВИ-001/2026-57681770

Кадастровый номер: 77:01:0003006:1052

Номер этажа (этажей): 0

цокольный этаж  
Радио ул д10А с1

Масштаб 1

ДОКУМЕНТ ПОДПИСАН  
ЭЛЕКТРОННОЙ ПОДПИСЬЮ

Сертификат: 83997148184797998005552191040001978443

Владелец: ПУБЛИЧНО-ПРАВОВАЯ КОМПАНИЯ

РОСКАДАСТР

Действителен: с 24.12.2025 по 19.03.2027

ПОЛНОЕ НАИМЕНОВАНИЕ ДОЛЖНОСТИ

инициалы, фамилия

Здание

вид объекта недвижимости

Лист № 4 раздела 5

Всего листов раздела 5: 28

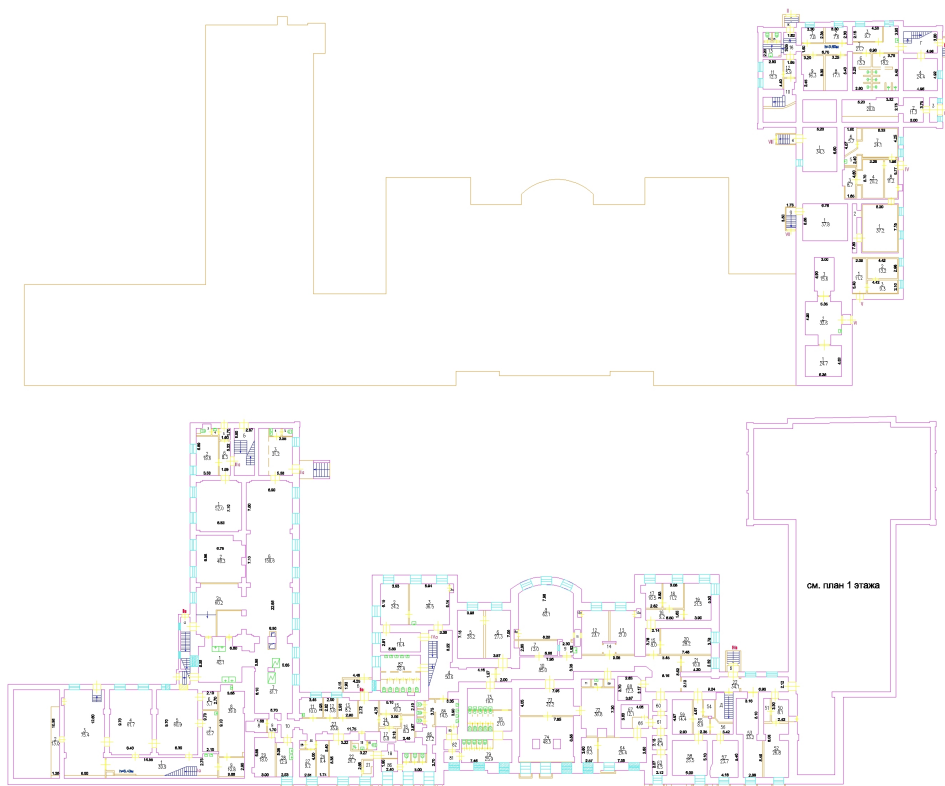
Всего разделов: 4

Всего листов выписки: 34

30.04.2026г. № КУВИ-001/2026-57681770

Кадастровый номер: 77:01:0003006:1052

Номер этажа (этажей): 0

цокольный этаж  
Радио ул д10А с1

Масштаб 1

ДОКУМЕНТ ПОДПИСАН  
ЭЛЕКТРОННОЙ ПОДПИСЬЮ

Сертификат: 83997148184797998005552191040001978443

Владелец: ПУБЛИЧНО-ПРАВОВАЯ КОМПАНИЯ

РОСКАДАСТР

Действителен: с 24.12.2025 по 19.03.2027

ПОЛНОЕ НАИМЕНОВАНИЕ ДОЛЖНОСТИ

инициалы, фамилия

Здание

вид объекта недвижимости

Лист № 5 раздела 5

Всего листов раздела 5: 28

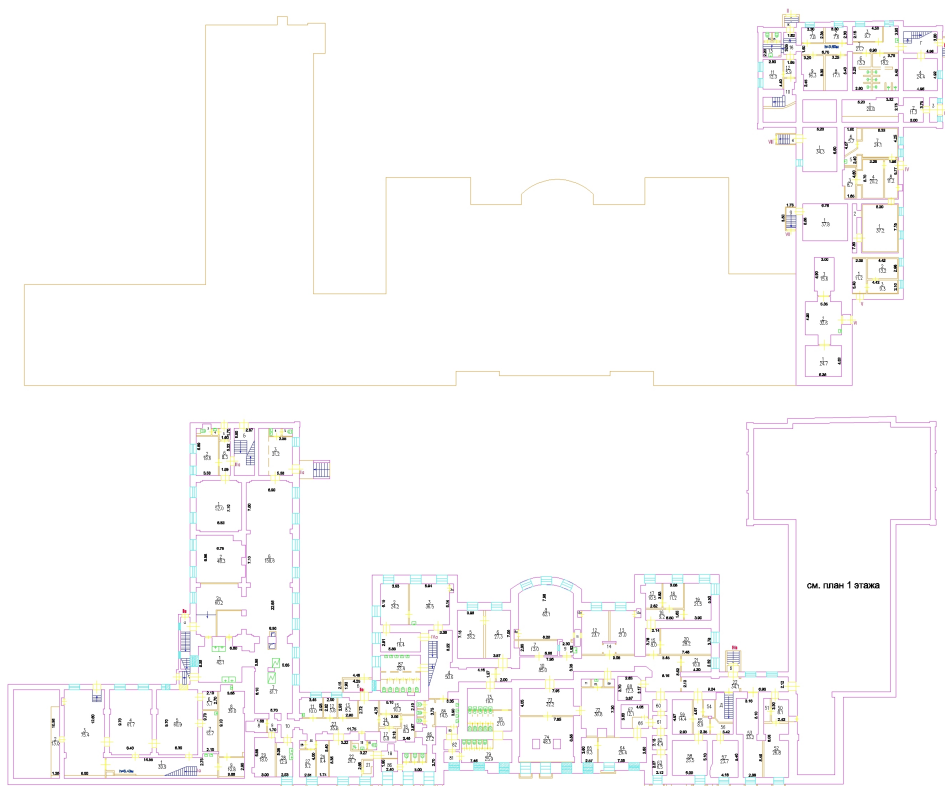
Всего разделов: 4

Всего листов выписки: 34

30.04.2026г. № КУВИ-001/2026-57681770

Кадастровый номер: 77:01:0003006:1052

Номер этажа (этажей): 0

цокольный этаж  
Радио ул д10А с1

Масштаб 1

ДОКУМЕНТ ПОДПИСАН  
ЭЛЕКТРОННОЙ ПОДПИСЬЮ

Сертификат: 83997148184797998005552191040001978443

Владелец: ПУБЛИЧНО-ПРАВОВАЯ КОМПАНИЯ

РОСКАДАСТР

Действителен: с 24.12.2025 по 19.03.2027

ПОЛНОЕ НАИМЕНОВАНИЕ ДОЛЖНОСТИ

инициалы, фамилия

Здание

вид объекта недвижимости

Лист № 6 раздела 5

Всего листов раздела 5: 28

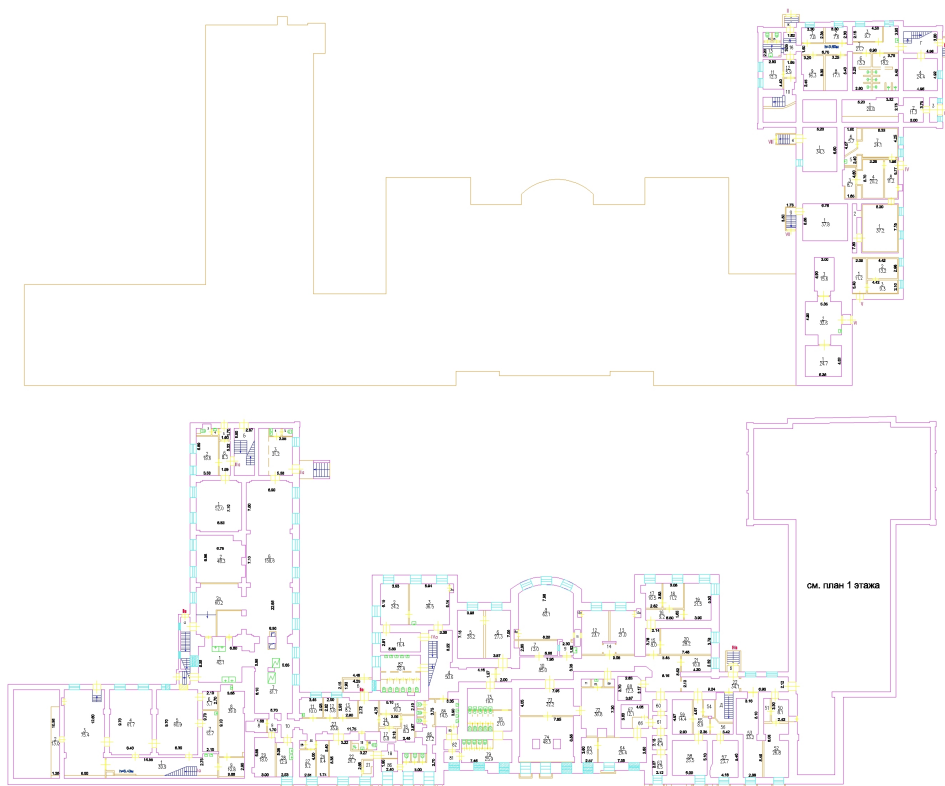
Всего разделов: 4

Всего листов выписки: 34

30.04.2026г. № КУВИ-001/2026-57681770

Кадастровый номер: 77:01:0003006:1052

Номер этажа (этажей): 0

цокольный этаж  
Радио ул д10А с1

Масштаб 1

ДОКУМЕНТ ПОДПИСАН  
ЭЛЕКТРОННОЙ ПОДПИСЬЮ

Сертификат: 83997148184797998005552191040001978443

Владелец: ПУБЛИЧНО-ПРАВОВАЯ КОМПАНИЯ

РОСКАДАСТР

Действителен: с 24.12.2025 по 19.03.2027

ПОЛНОЕ НАИМЕНОВАНИЕ ДОЛЖНОСТИ

инициалы, фамилия

Здание

вид объекта недвижимости

Лист № 7 раздела 5

Всего листов раздела 5: 28

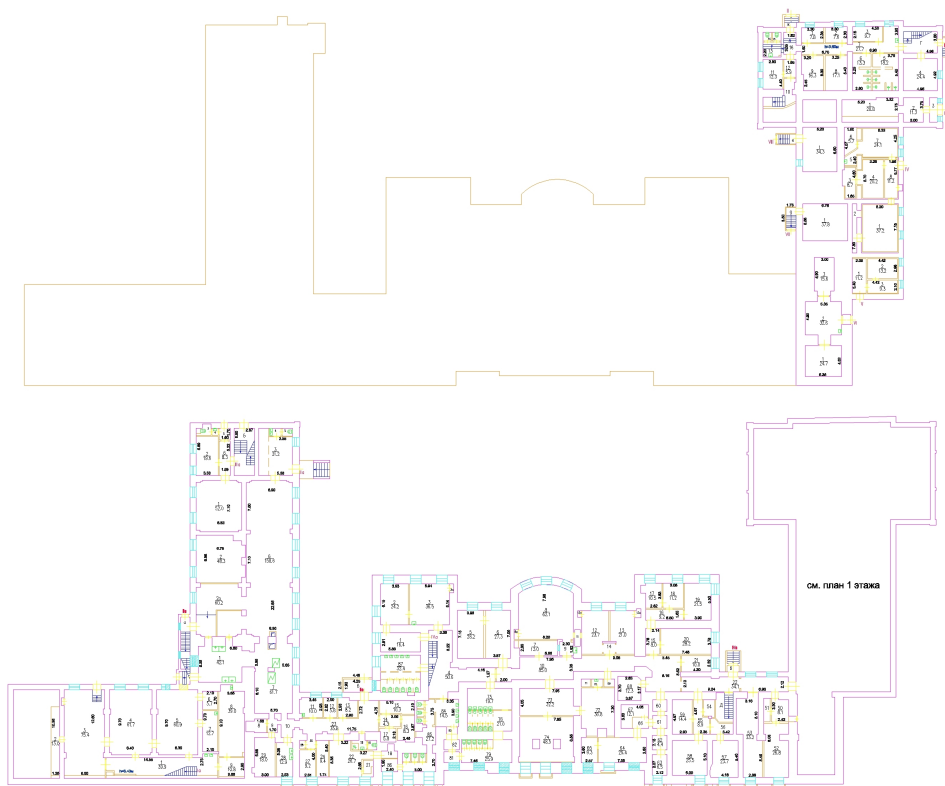
Всего разделов: 4

Всего листов выписки: 34

30.04.2026г. № КУВИ-001/2026-57681770

Кадастровый номер: 77:01:0003006:1052

Номер этажа (этажей): 0

цокольный этаж  
Радио ул д10А с1

Масштаб 1

ДОКУМЕНТ ПОДПИСАН  
ЭЛЕКТРОННОЙ ПОДПИСЬЮ

Сертификат: 83997148184797998005552191040001978443

Владелец: ПУБЛИЧНО-ПРАВОВАЯ КОМПАНИЯ

РОСКАДАСТР

Действителен: с 24.12.2025 по 19.03.2027

ПОЛНОЕ НАИМЕНОВАНИЕ ДОЛЖНОСТИ

инициалы, фамилия

Здание

вид объекта недвижимости

Лист № 8 раздела 5

Всего листов раздела 5: 28

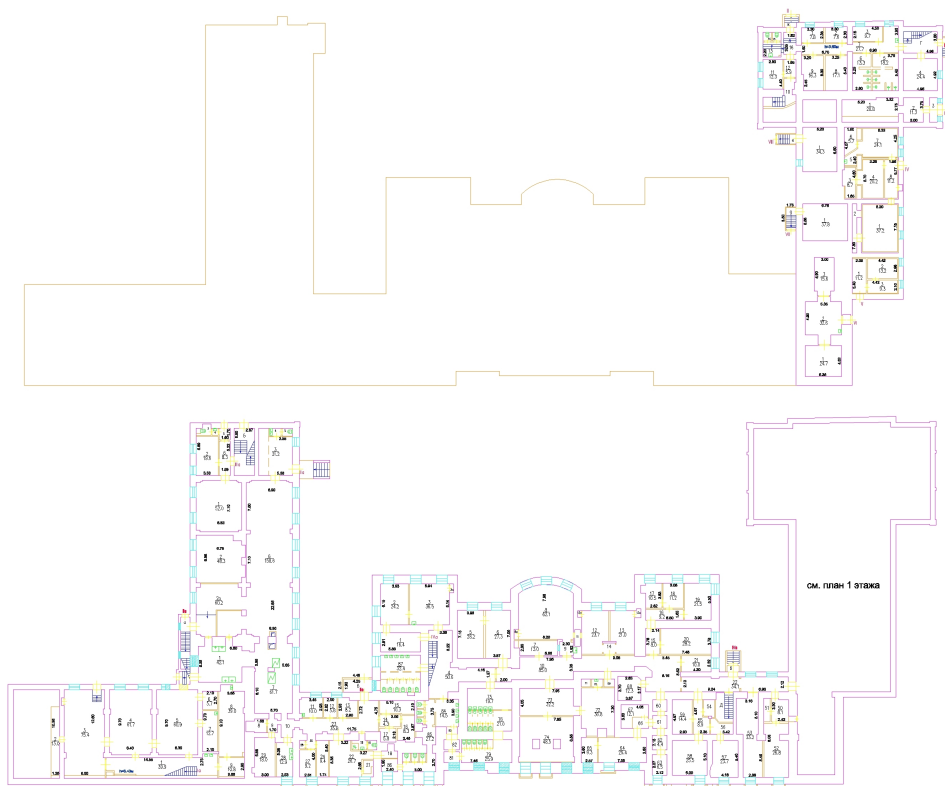
Всего разделов: 4

Всего листов выписки: 34

30.04.2026г. № КУВИ-001/2026-57681770

Кадастровый номер: 77:01:0003006:1052

Номер этажа (этажей): 0

цокольный этаж  
Радио ул д10А с1

Масштаб 1

ДОКУМЕНТ ПОДПИСАН  
ЭЛЕКТРОННОЙ ПОДПИСЬЮ

Сертификат: 83997148184797998005552191040001978443

Владелец: ПУБЛИЧНО-ПРАВОВАЯ КОМПАНИЯ

РОСКАДАСТР

Действителен: с 24.12.2025 по 19.03.2027

ПОЛНОЕ НАИМЕНОВАНИЕ ДОЛЖНОСТИ

инициалы, фамилия

## Здание

вид объекта недвижимости

Лист № 9 раздела 5

Всего листов раздела 5: 28

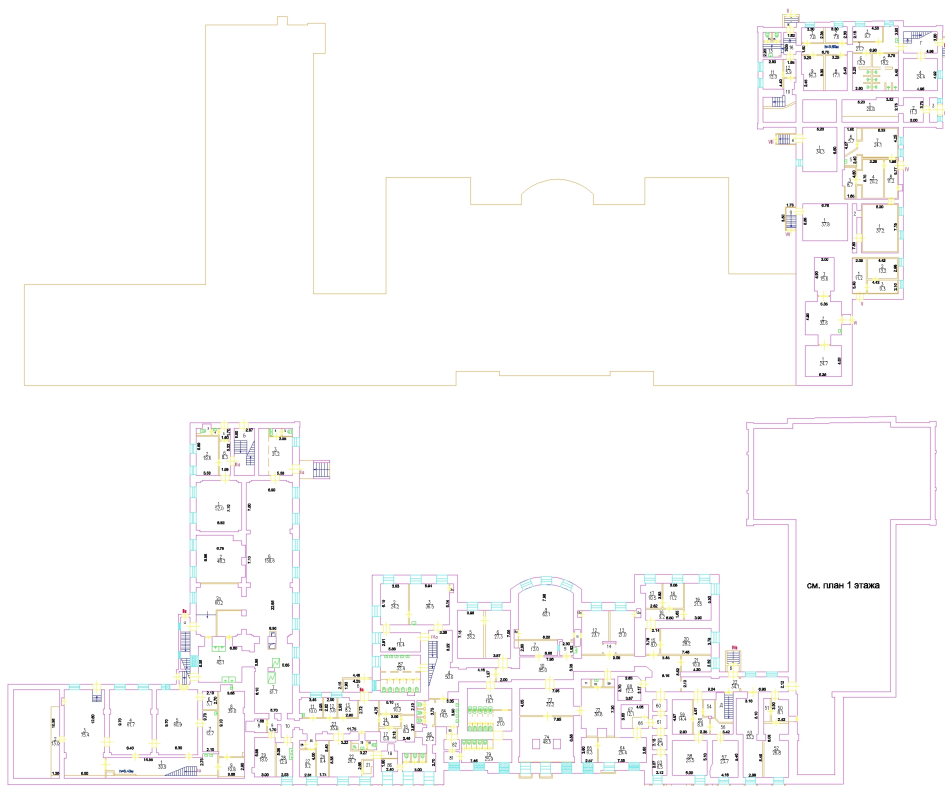
Всего разделов: 4

Всего листов выписки: 34

30.04.2026г. № КУВИ-001/2026-57681770

Кадастровый номер: 77:01:0003006:1052

Номер этажа (этажей): 0

цокольный этаж  
Радио ул д10А с1

Масштаб 1

ДОКУМЕНТ ПОДПИСАН  
ЭЛЕКТРОННОЙ ПОДПИСЬЮ

Сертификат: 83997148184797998005552191040001978443

Владелец: ПУБЛИЧНО-ПРАВОВАЯ КОМПАНИЯ

РОСКАДАСТР

Действителен: с 24.12.2025 по 19.03.2027

ПОЛНОЕ НАИМЕНОВАНИЕ ДОЛЖНОСТИ

инициалы, фамилия

Здание

вид объекта недвижимости

Лист № 10 раздела 5

Всего листов раздела 5: 28

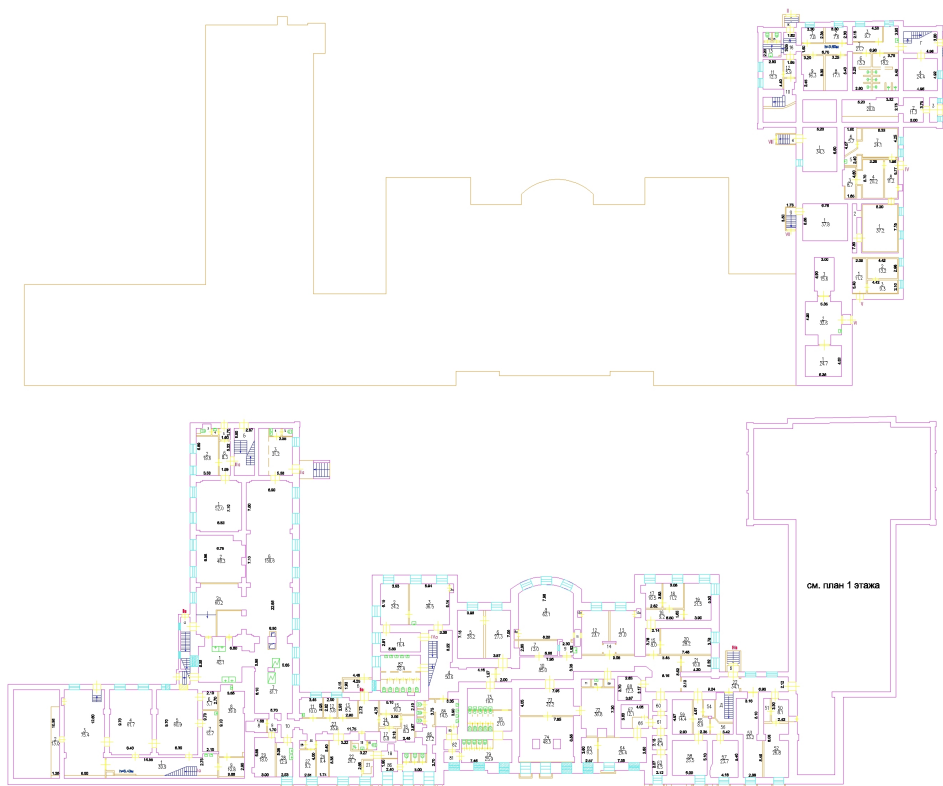
Всего разделов: 4

Всего листов выписки: 34

30.04.2026г. № КУВИ-001/2026-57681770

Кадастровый номер: 77:01:0003006:1052

Номер этажа (этажей): 0

цокольный этаж  
Радио ул д10А с1

Масштаб 1

ДОКУМЕНТ ПОДПИСАН  
ЭЛЕКТРОННОЙ ПОДПИСЬЮ

Сертификат: 83997148184797998005552191040001978443

Владелец: ПУБЛИЧНО-ПРАВОВАЯ КОМПАНИЯ

РОСКАДАСТР

Действителен: с 24.12.2025 по 19.03.2027

ПОЛНОЕ НАИМЕНОВАНИЕ ДОЛЖНОСТИ

инициалы, фамилия

Здание

вид объекта недвижимости

Лист № 11 раздела 5

Всего листов раздела 5: 28

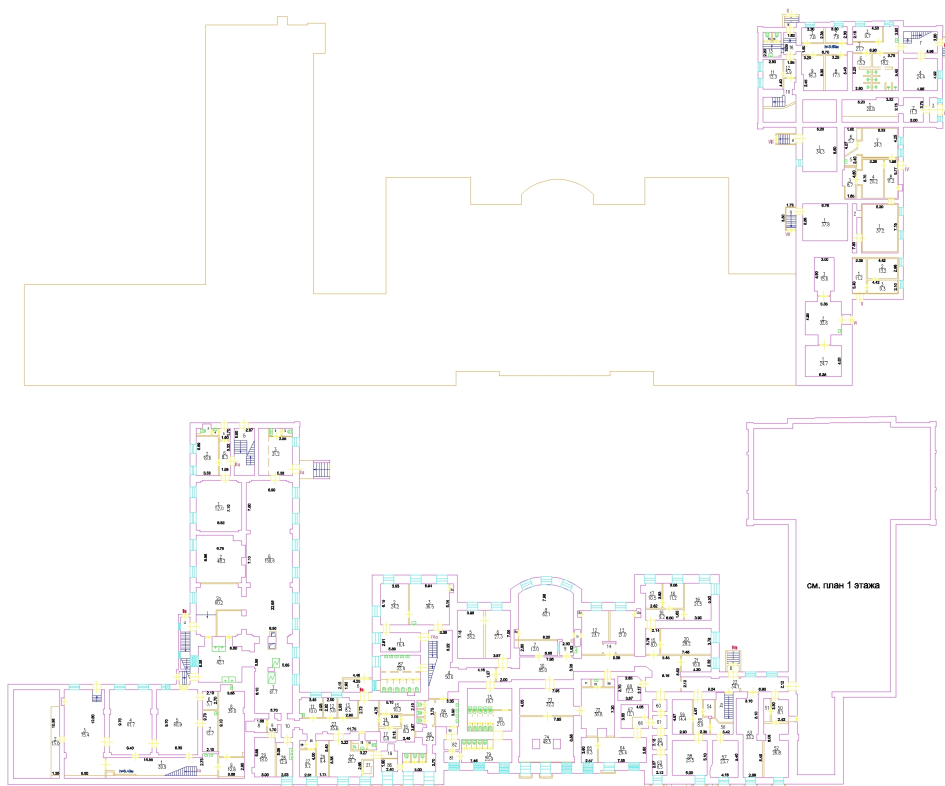
Всего разделов: 4

Всего листов выписки: 34

30.04.2026г. № КУВИ-001/2026-57681770

Кадастровый номер: 77:01:0003006:1052

Номер этажа (этажей): 0

цокольный этаж  
Радио ул д10А с1

Масштаб 1

ДОКУМЕНТ ПОДПИСАН  
ЭЛЕКТРОННОЙ ПОДПИСЬЮ

Сертификат: 83997148184797998005552191040001978443

Владелец: ПУБЛИЧНО-ПРАВОВАЯ КОМПАНИЯ

РОСКАДАСТР

Действителен: с 24.12.2025 по 19.03.2027

ПОЛНОЕ НАИМЕНОВАНИЕ ДОЛЖНОСТИ

инициалы, фамилия

Здание

вид объекта недвижимости

Лист № 12 раздела 5

Всего листов раздела 5: 28

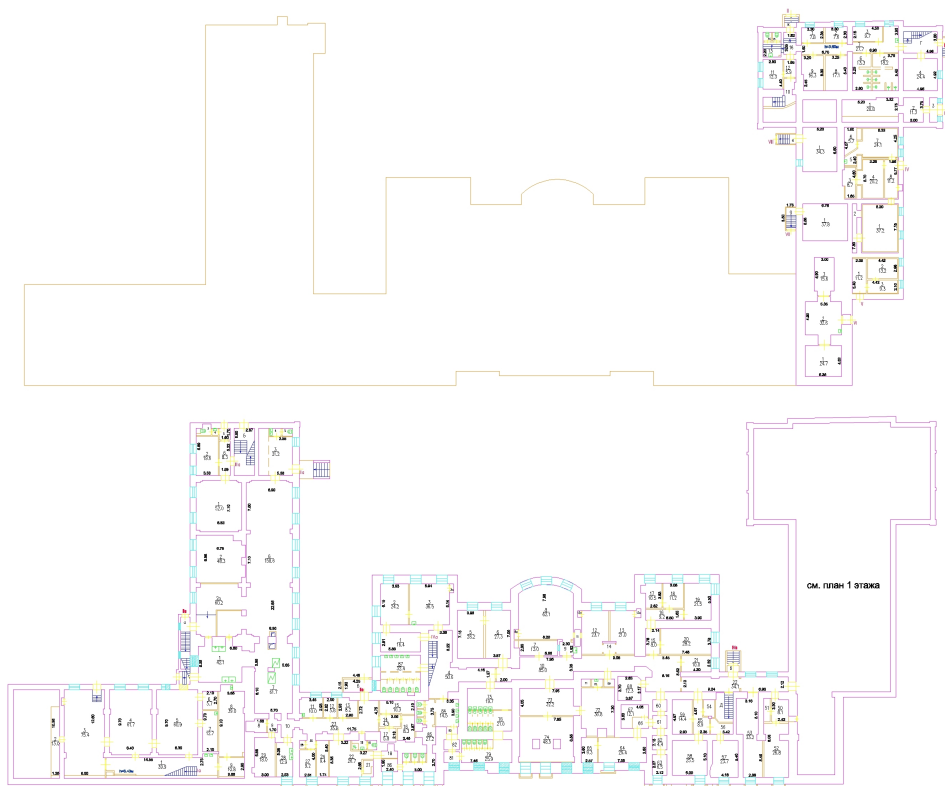
Всего разделов: 4

Всего листов выписки: 34

30.04.2026г. № КУВИ-001/2026-57681770

Кадастровый номер: 77:01:0003006:1052

Номер этажа (этажей): 0

цокольный этаж  
Радио ул д10А с1

Масштаб 1

ДОКУМЕНТ ПОДПИСАН  
ЭЛЕКТРОННОЙ ПОДПИСЬЮ

Сертификат: 83997148184797998005552191040001978443

Владелец: ПУБЛИЧНО-ПРАВОВАЯ КОМПАНИЯ

РОСКАДАСТР

Действителен: с 24.12.2025 по 19.03.2027

полное наименование должности

инициалы, фамилия

## Здание

вид объекта недвижимости

Лист № 13 раздела 5

Всего листов раздела 5: 28

Всего разделов: 4

Всего листов выписки: 34

30.04.2026г. № КУВИ-001/2026-57681770

Кадастровый номер: 77:01:0003006:1052

Номер этажа (этажей): 1

1 этаж  
Радио ул д10А с1

Масштаб 1

ДОКУМЕНТ ПОДПИСАН  
ЭЛЕКТРОННОЙ ПОДПИСЬЮ

Сертификат: 83997148184797998005552191040001978443

Владелец: ПУБЛИЧНО-ПРАВОВАЯ КОМПАНИЯ

РОСКАДАСТР

Действителен: с 24.12.2025 по 19.03.2027

ПОЛНОЕ НАИМЕНОВАНИЕ ДОЛЖНОСТИ

инициалы, фамилия

## Здание

вид объекта недвижимости

Лист № 14 раздела 5

Всего листов раздела 5: 28

Всего разделов: 4

Всего листов выписки: 34

30.04.2026г. № КУВИ-001/2026-57681770

Кадастровый номер: 77:01:0003006:1052

Номер этажа (этажей): 1

1 этаж  
Радио ул д10А с1

Масштаб 1

ДОКУМЕНТ ПОДПИСАН  
ЭЛЕКТРОННОЙ ПОДПИСЬЮ

Сертификат: 83997148184797998005552191040001978443

Владелец: ПУБЛИЧНО-ПРАВОВАЯ КОМПАНИЯ

РОСКАДАСТР

Действителен: с 24.12.2025 по 19.03.2027

ПОЛНОЕ НАИМЕНОВАНИЕ ДОЛЖНОСТИ

инициалы, фамилия

Здание

вид объекта недвижимости

Лист № 15 раздела 5

Всего листов раздела 5: 28

Всего разделов: 4

Всего листов выписки: 34

30.04.2026г. № КУВИ-001/2026-57681770

Кадастровый номер: 77:01:0003006:1052

Номер этажа (этажей): 2

2 этаж  
Радиус ул д10А с1

Масштаб 1

ДОКУМЕНТ ПОДПИСАН  
ЭЛЕКТРОННОЙ ПОДПИСЬЮ

Сертификат: 83997148184797998005552191040001978443

Владелец: ПУБЛИЧНО-ПРАВОВАЯ КОМПАНИЯ

РОСКАДАСТР

Действителен: с 24.12.2025 по 19.03.2027

полное наименование должности

инициалы, фамилия

## Здание

вид объекта недвижимости

Лист № 16 раздела 5

Всего листов раздела 5: 28

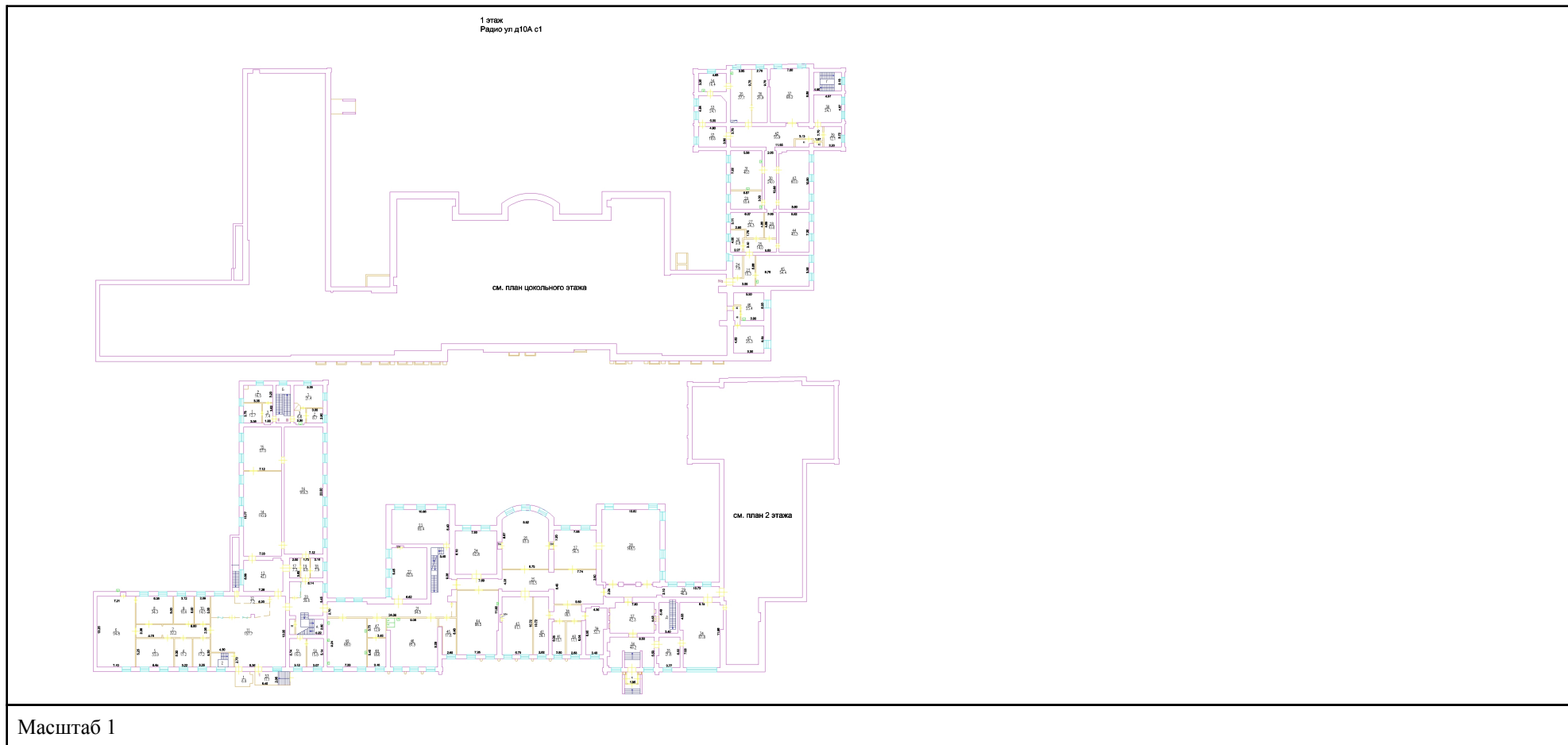
Всего разделов: 4

Всего листов выписки: 34

30.04.2026г. № КУВИ-001/2026-57681770

Кадастровый номер: 77:01:0003006:1052

Номер этажа (этажей): 1



ДОКУМЕНТ ПОДПИСАН  
ЭЛЕКТРОННОЙ ПОДПИСЬЮ

Сертификат: 83997148184797998005552191040001978443

Владелец: ПУБЛИЧНО-ПРАВОВАЯ КОМПАНИЯ

РОСКАДАСТР

Действителен: с 24.12.2025 по 19.03.2027

ПОЛНОЕ НАИМЕНОВАНИЕ ДОЛЖНОСТИ

инициалы, фамилия

## Здание

вид объекта недвижимости

Лист № 17 раздела 5

Всего листов раздела 5: 28

Всего разделов: 4

Всего листов выписки: 34

30.04.2026г. № КУВИ-001/2026-57681770

Кадастровый номер: 77:01:0003006:1052

Номер этажа (этажей): 1

1 этаж  
Радио ул д10А с1

Масштаб 1

ДОКУМЕНТ ПОДПИСАН  
ЭЛЕКТРОННОЙ ПОДПИСЬЮ

Сертификат: 83997148184797998005552191040001978443

Владелец: ПУБЛИЧНО-ПРАВОВАЯ КОМПАНИЯ

РОСКАДАСТР

Действителен: с 24.12.2025 по 19.03.2027

ПОЛНОЕ НАИМЕНОВАНИЕ ДОЛЖНОСТИ

инициалы, фамилия

Здание

вид объекта недвижимости

Лист № 18 раздела 5

Всего листов раздела 5: 28

Всего разделов: 4

Всего листов выписки: 34

30.04.2026г. № КУВИ-001/2026-57681770

Кадастровый номер: 77:01:0003006:1052

Номер этажа (этажей): 1

антресоль 1 этажа  
Радио ул д10А с1

Масштаб 1

ДОКУМЕНТ ПОДПИСАН  
ЭЛЕКТРОННОЙ ПОДПИСЬЮ

Сертификат: 83997148184797998005552191040001978443

Владелец: ПУБЛИЧНО-ПРАВОВАЯ КОМПАНИЯ

РОСКАДАСТР

Действителен: с 24.12.2025 по 19.03.2027

полное наименование должности

инициалы, фамилия

Здание

вид объекта недвижимости

Лист № 19 раздела 5

Всего листов раздела 5: 28

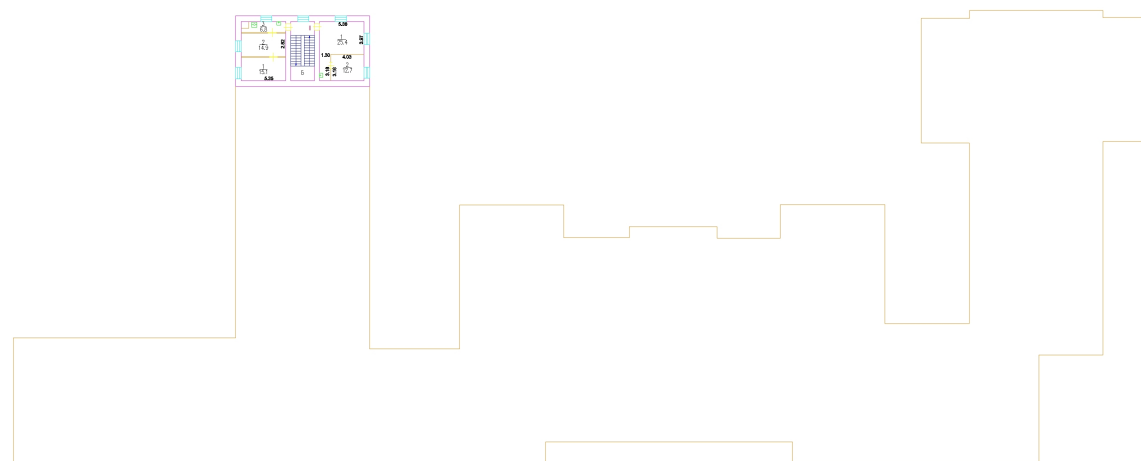
Всего разделов: 4

Всего листов выписки: 34

30.04.2026г. № КУВИ-001/2026-57681770

Кадастровый номер: 77:01:0003006:1052

Номер этажа (этажей): 1

антресоль 1 этажа  
Радио ул д10А с1

Масштаб 1

ДОКУМЕНТ ПОДПИСАН  
ЭЛЕКТРОННОЙ ПОДПИСЬЮ

Сертификат: 83997148184797998005552191040001978443

Владелец: ПУБЛИЧНО-ПРАВОВАЯ КОМПАНИЯ

РОСКАДАСТР

Действителен: с 24.12.2025 по 19.03.2027

полное наименование должности

инициалы, фамилия

Здание

вид объекта недвижимости

Лист № 20 раздела 5

Всего листов раздела 5: 28

Всего разделов: 4

Всего листов выписки: 34

30.04.2026г. № КУВИ-001/2026-57681770

Кадастровый номер: 77:01:0003006:1052

Номер этажа (этажей): 2

2 этаж  
Радиус ул д10А с1

Масштаб 1

ДОКУМЕНТ ПОДПИСАН  
ЭЛЕКТРОННОЙ ПОДПИСЬЮ

Сертификат: 83997148184797998005552191040001978443

Владелец: ПУБЛИЧНО-ПРАВОВАЯ КОМПАНИЯ

РОСКАДАСТР

Действителен: с 24.12.2025 по 19.03.2027

полное наименование должности

инициалы, фамилия

Здание

вид объекта недвижимости

Лист № 21 раздела 5

Всего листов раздела 5: 28

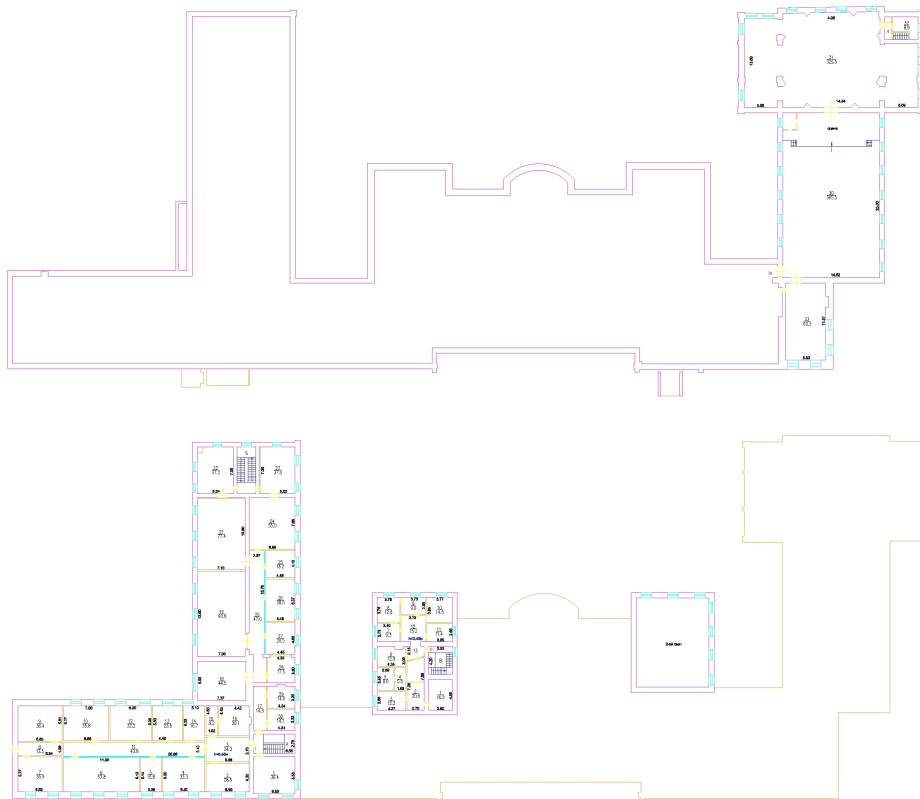
Всего разделов: 4

Всего листов выписки: 34

30.04.2026г. № КУВИ-001/2026-57681770

Кадастровый номер: 77:01:0003006:1052

Номер этажа (этажей): 2

2 этаж  
Радиус ул д10А с1

Масштаб 1

ДОКУМЕНТ ПОДПИСАН  
ЭЛЕКТРОННОЙ ПОДПИСЬЮ

Сертификат: 83997148184797998005552191040001978443

Владелец: ПУБЛИЧНО-ПРАВОВАЯ КОМПАНИЯ

РОСКАДАСТР

Действителен: с 24.12.2025 по 19.03.2027

полное наименование должности

инициалы, фамилия

Здание

вид объекта недвижимости

Лист № 22 раздела 5

Всего листов раздела 5: 28

Всего разделов: 4

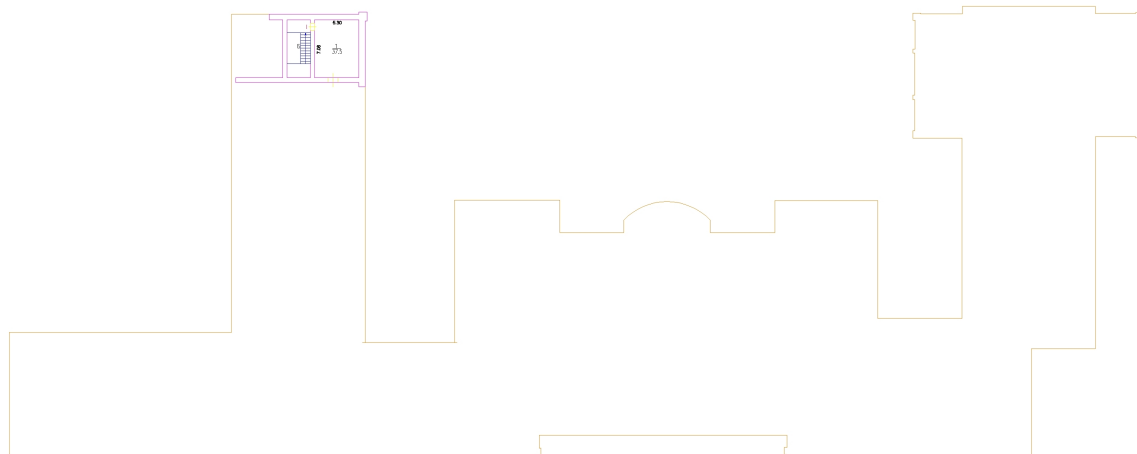
Всего листов выписки: 34

30.04.2026г. № КУВИ-001/2026-57681770

Кадастровый номер: 77:01:0003006:1052

Номер этажа (этажей): 2

антресоль 2 этажа  
Радио ул д10А с1



Масштаб 1



ДОКУМЕНТ ПОДПИСАН  
ЭЛЕКТРОННОЙ ПОДПИСЬЮ

Сертификат: 83997148184797998005552191040001978443

Владелец: ПУБЛИЧНО-ПРАВОВАЯ КОМПАНИЯ

РОСКАДАСТР

Действителен: с 24.12.2025 по 19.03.2027

полное наименование должности

инициалы, фамилия

Здание

вид объекта недвижимости

Лист № 23 раздела 5

Всего листов раздела 5: 28

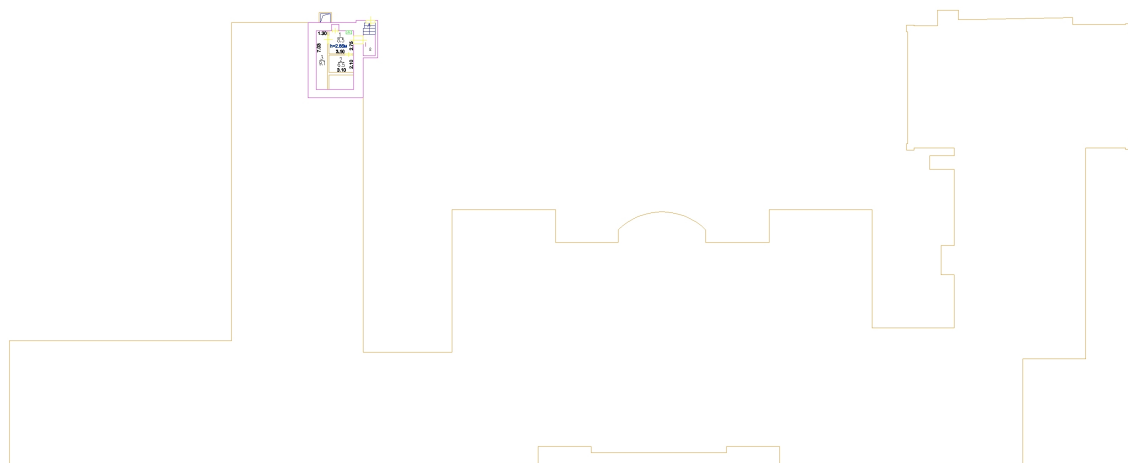
Всего разделов: 4

Всего листов выписки: 34

30.04.2026г. № КУВИ-001/2026-57681770

Кадастровый номер: 77:01:0003006:1052

Номер этажа (этажей): 0

подвал  
Радио ул д10А с1

Масштаб 1

ДОКУМЕНТ ПОДПИСАН  
ЭЛЕКТРОННОЙ ПОДПИСЬЮ

Сертификат: 83997148184797998005552191040001978443

Владелец: ПУБЛИЧНО-ПРАВОВАЯ КОМПАНИЯ

РОСКАДАСТР

Действителен: с 24.12.2025 по 19.03.2027

полное наименование должности

инициалы, фамилия

Здание

вид объекта недвижимости

Лист № 24 раздела 5

Всего листов раздела 5: 28

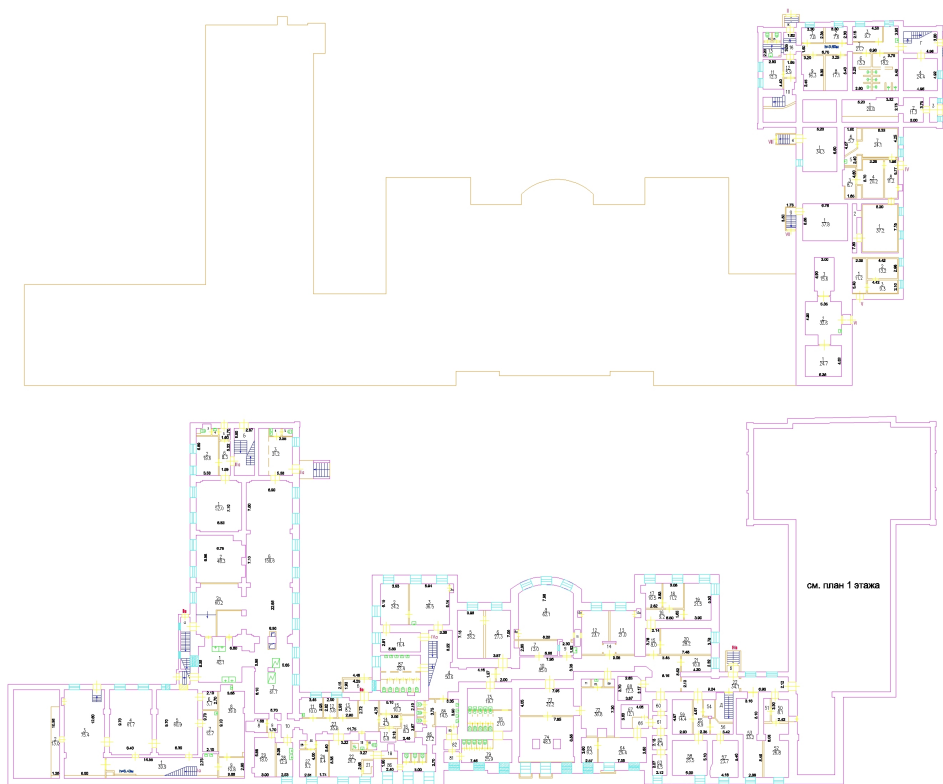
Всего разделов: 4

Всего листов выписки: 34

30.04.2026г. № КУВИ-001/2026-57681770

Кадастровый номер: 77:01:0003006:1052

Номер этажа (этажей): 0

цокольный этаж  
Радио ул д10А с1

Масштаб 1

ДОКУМЕНТ ПОДПИСАН  
ЭЛЕКТРОННОЙ ПОДПИСЬЮ

Сертификат: 83997148184797998005552191040001978443

Владелец: ПУБЛИЧНО-ПРАВОВАЯ КОМПАНИЯ

РОСКАДАСТР

Действителен: с 24.12.2025 по 19.03.2027

ПОЛНОЕ НАИМЕНОВАНИЕ ДОЛЖНОСТИ

инициалы, фамилия

## Здание

вид объекта недвижимости

Лист № 25 раздела 5

Всего листов раздела 5: 28

Всего разделов: 4

Всего листов выписки: 34

30.04.2026г. № КУВИ-001/2026-57681770

Кадастровый номер: 77:01:0003006:1052

Номер этажа (этажей): 1

1 этаж  
Радио ул д10А с1

Масштаб 1

ДОКУМЕНТ ПОДПИСАН  
ЭЛЕКТРОННОЙ ПОДПИСЬЮ

Сертификат: 83997148184797998005552191040001978443

Владелец: ПУБЛИЧНО-ПРАВОВАЯ КОМПАНИЯ

РОСКАДАСТР

Действителен: с 24.12.2025 по 19.03.2027

ПОЛНОЕ НАИМЕНОВАНИЕ ДОЛЖНОСТИ

инициалы, фамилия

Здание

вид объекта недвижимости

Лист № 26 раздела 5

Всего листов раздела 5: 28

Всего разделов: 4

Всего листов выписки: 34

30.04.2026г. № КУВИ-001/2026-57681770

Кадастровый номер: 77:01:0003006:1052

Номер этажа (этажей): 2

2 этаж  
Радиус ул д10А с1

Масштаб 1

ДОКУМЕНТ ПОДПИСАН  
ЭЛЕКТРОННОЙ ПОДПИСЬЮ

Сертификат: 83997148184797998005552191040001978443

Владелец: ПУБЛИЧНО-ПРАВОВАЯ КОМПАНИЯ

РОСКАДАСТР

Действителен: с 24.12.2025 по 19.03.2027

полное наименование должности

инициалы, фамилия

Здание

вид объекта недвижимости

Лист № 27 раздела 5

Всего листов раздела 5: 28

Всего разделов: 4

Всего листов выписки: 34

30.04.2026г. № КУВИ-001/2026-57681770

Кадастровый номер: 77:01:0003006:1052

Номер этажа (этажей): 1

антресоль 1 этажа  
Радио ул д10А с1

Масштаб 1

ДОКУМЕНТ ПОДПИСАН  
ЭЛЕКТРОННОЙ ПОДПИСЬЮ

Сертификат: 83997148184797998005552191040001978443

Владелец: ПУБЛИЧНО-ПРАВОВАЯ КОМПАНИЯ

РОСКАДАСТР

Действителен: с 24.12.2025 по 19.03.2027

полное наименование должности

инициалы, фамилия

Здание

вид объекта недвижимости

Лист № 28 раздела 5

Всего листов раздела 5: 28

Всего разделов: 4

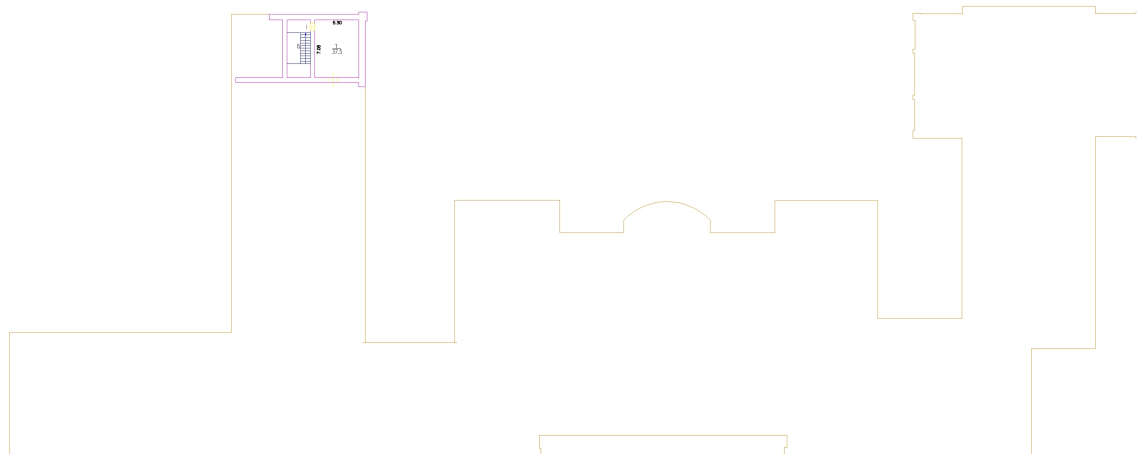
Всего листов выписки: 34

30.04.2026г. № КУВИ-001/2026-57681770

Кадастровый номер: 77:01:0003006:1052

Номер этажа (этажей): 2

внтресоль 2 этажа  
Радио ул д10А с1



Масштаб 1



ДОКУМЕНТ ПОДПИСАН  
ЭЛЕКТРОННОЙ ПОДПИСЬЮ

Сертификат: 83997148184797998005552191040001978443

Владелец: ПУБЛИЧНО-ПРАВОВАЯ КОМПАНИЯ

РОСКАДАСТР

Действителен: с 24.12.2025 по 19.03.2027

полное наименование должности

инициалы, фамилия